

MÓR
TELEPÜLÉSRENDEZÉSI ESZKÖZÖK
11. SZ. MÓDOSÍTÁS

JSZ: 12/2015


A TELEPÜLÉSSZERKEZETI TERV-MÓDOSÍTÁS
JÓVÁHAGYVA A
2/2016.(I. 27.) KT. HATÁROZATTAL
A HÉSZ ÉS A SZABÁLYOZÁSI TERV-MÓDOSÍTÁSOK
ELFOGADVA A
2/2016.(II. 3.) ÖK. RENDELETTEL

Készült a településfejlesztési koncepcióról, az integrált településfejlesztési stratégiáról és a településrendezési eszközökről, valamint egyes településrendezési sajátos jogintézményekről szóló 314/2012. (XI. 8.) Korm. rendelet 45. § (2) a) pont előírása alapján az OTÉK 2012. augusztus 6-án hatályos településrendezési tartalmi követelményei és jelmagyarázata szerint

VIRÁNYI ÉPÍTÉSZ STÚDIÓ KFT
2016. FEBRUÁR

ALÁÍRÓLAP

TELEPÜLÉSTERVEZÉS:




.....
VIRÁNYI ISTVÁN
TELEPÜLÉSRENDEZŐ VEZETŐ TERVEZŐ
TT1 14-0075

VIRÁNYI ÉPÍTÉSZ STÚDIÓ KFT
7400 KAPOSVÁR, LOSONC UTCA 1.
TEL/FAX: 82-511-575
lorincz.viranyi@t-online.hu

NYILATKOZAT

Alulírott Virányi István – vezető településrendező tervező, TT1 14-0075 – nyilatkozom, hogy a dokumentáció megfelel a magasabb rendű terveknek és egyéb jogszabályoknak.

Kaposvár, 2015. szeptember


.....
Virányi István

TARTALOMJEGYZÉK

ELŐZMÉNYEK

JÓVÁHAGYOTT MUNKARÉSZEK

1. Településszerkezeti terv módosítás

1.1. Településszerkezeti terv-módosítás

2. Helyi építési szabályzat és szabályozási terv módosítások

2.1. Helyi építési szabályzat módosítás

2.2.1. Külterület szabályozási terv módosítás
(1. sz. melléklet)

M=1:10000

2.2.2. Belterület szabályozási terv módosítás
(2. sz. melléklet)

M=1:2000

TERVIRATOK:

- a 237/2013. (IX. 25.) Kt. határozat a partnerségi egyeztetés szabályairól
- a 178/2015. (VI. 24.) Kt. határozat a módosítási igénnyel kapcsolatos településfejlesztési döntésről
- a véleményezési szakaszban beérkezett észrevételek, vélemények
- a 335/2015.(XI. 25.) Kt. határozat a beérkezett véleményekről, észrevételekről
- az állami főépítész záró szakmai véleménye

ELŐZMÉNYEK

Mór OTÉK alapú településrendezési tervét és helyi építési szabályzatát a Virányi Építész Stúdió Kft készítette 2005-2006-ban. A településszerkezeti tervet és leírást a képviselőtestület a 76/2006. (VIII. 30.) számú határozattal, a helyi építési szabályzatot és a szabályozási terveket a 23/2006. (IX. 5.) számú rendelettel hagyta jóvá.

A terv 2007-2008-ban módosításra került. Az 1. számú módosítás részeként a településszerkezeti terv-módosítás és leírás a 362/2008. (XII. 17.) Kt határozattal, a helyi építési szabályzat-módosítás és a „Belterületek szabályozási terve”-módosítás a 40/2008. (XII. 19.) Ök rendelettel került elfogadásra.

2008-ban az önkormányzat ismét kezdeményezte a településrendezési eszközök módosítását. A 2. sz. módosítás keretében a településszerkezeti terv-módosítást a képviselőtestület a 437/2009. (X. 14.) Kt. határozattal, a helyi építési szabályzat és a „Belterületek szabályozási terve” módosítását a 28/2009. (X. 29.) Ök. rendelettel hagyta jóvá.

2010-ben került sor a 3. sz. módosításra, melynek részeként a településszerkezeti terv- és leírás módosítását a képviselőtestület a 205/2011. (VII. 21.) Kt határozattal, a HÉSZ és szabályozási tervek módosítását a 22/2011. (VII. 22.) Ök. rendelettel fogadta el. E módosítás keretében megtörtént a településrendezési tervek és a HÉSZ országos jogszabályoknak való megfeleltetése, valamint a területrendezési tervi összhang vizsgálata.

Ezt követően az önkormányzat ismét kezdeményezte a településrendezési eszközök módosítását. A 4. sz. módosítás keretében a településszerkezeti terv nem változott, a HÉSZ- és a „Belterületek szabályozási terve” módosítását a képviselőtestület a 3/2012. (I. 26.) Ök. rendelettel fogadta el.

2011-ben került sor az 5. sz. módosításra, melynek részeként a településszerkezeti terv- és leírás módosítását a képviselőtestület a 194/2012. (VII. 26.) Kt. határozattal, a HÉSZ és a „Belterületek szabályozási terve” módosítását a 22/2012. (VII. 27.) Ök. rendelettel hagyta jóvá.

2013-ban történt a 6. sz. módosítás, melynek keretében a településszerkezeti terv nem változott, a HÉSZ és a „Belterületek szabályozási terve” módosítását a képviselőtestület a 12/2013. (IV. 3.) ök rendelettel fogadta el.

2013. szeptemberében a képviselőtestület 237/2013. (IX. 25.) Kt. határozatával elfogadta a partnerségi egyeztetés szabályait. (A határozatot ld. a „Terviratok” között.)

2014-ben került sor a 7. sz. módosításra, melynek keretében a településszerkezeti terv nem változott, a HÉSZ és a „Belterületek szabályozási terve” módosítását a képviselőtestület a 19/2014. (IX. 3.) ök. rendelettel fogadta el.

2015-ben történt a 8. sz. módosítás, melynek keretében a településszerkezeti terv módosítását a képviselőtestület a 143/2015. (V. 27.) Kt. határozattal, a HÉSZ és a szabályozási tervek módosítását a 14/2015. (V. 6.) és a 29/2015. (VI. 30.) ök. rendeletekkel fogadta el.

2015. márciusában készült el a 9. sz. módosítás, melynek keretében a településszerkezeti terv nem változott, a HÉSZ- és a belterület szabályozási terv módosítását a képviselőtestület a 39/2015. (IX. 2.) ök. rendelettel fogadta el.

2015. júliusában készült el a 10. sz. módosítás véleményezési anyaga, melynek teljes eljárás keretében történő egyeztetése jelenleg folyik.

A közelmúltban a képviselőtestület – a 178/2015. (VI. 24.) Kt. határozattal elfogadott településfejlesztési döntéssel kezdeményezte a településrendezési eszközök 11. sz. módosítását. (A határozatot ld. a „Terviratok” között.)

Jelen módosítás keretében a módosítási igény csupán annyi, hogy Árki pusztán – az ott működő faipari vállalkozás bővítési igénye miatt – a Gip építési övezeti jelű, 3600 hrsz-ú belterületi ingatlan összevonható legyen a Gip-2 építési övezeti jelű 0224/2 hrsz-ú külterületi ingatlan d és f alrészletével, valamint a 0225/2 hrsz-ú ingatlannal, belterületként, Gip-2 építési övezetként.

Jelen tervezési feladatnak nem tárgya a hatályos településrendezési eszközök teljeskörű felülvizsgálata és módosítása. Ennek megfelelően nem kerül sor a településrendezési eszközök teljeskörű átdolgozására és dokumentálására.

A településszerkezeti terven a területfelhasználás nem változik, csak a belterületi határ módosul.

A HÉSZ-módosítás keretében csak az annak mellékletét képező szabályozási tervek változnak, a módosítási igénnyel érintett területen.

A módosítás az alátámasztó munkarészek módosítását nem igényli, valamint nem eredményez olyan változást, mely miatt vizsgálni kellene a területrendezési tervek és a településszerkezeti terv összhangját.

A módosítás miatt biológiai aktivitásérték-számítás elvégzése nem szükséges, mivel a módosítás során új beépítésre szánt terület kialakítására nem kerül sor, illetve a területfelhasználás nem változik.

Az önkormányzat véleménye szerint a településrendezési eszközök módosításával összefüggésben az egyes tervek illetve programok környezeti vizsgálatáról szóló 2/2005. (I. 11.) Korm. rendelet szerinti környezeti vizsgálat készítése nem szükséges.

Fentiek figyelembe vételével készültek a mellékelt – jóváhagyandó – településszerkezeti terv-módosítás, valamint a szabályozási tervek módosítása.

A véleményezési anyagban leírtak alapján

-a településszerkezetet meghatározó infrastruktúra főhálózat nem változik

-nem történik új beépítésre szánt terület kijelölése

-nem történik zöld-, vízgazdálkodási-, erdő- és természetközeli terület megszüntetése,

azaz a módosítás megfelel a településfejlesztési koncepcióról, az integrált településfejlesztési stratégiáról és a településrendezési eszközökről, valamint egyes településrendezési sajátos jogintézményekről szóló 314/2012. (XI. 8.) Korm. rendelet 32. § (4) bekezdés előírásainak, ezért az egyeztetése egyszerűsített eljárás szerint történhet.

1.1.
TELEPÜLÉSSZERKEZETI TERV-MÓDOSÍTÁS

A Képviselőtestület 2/2016. (I. 27.) Kt. határozatával az 1.1. rajzszámú
„Településszerkezeti terv-módosítás”-t jóváhagyja

**Mór Városi Önkormányzat Képviselő-testületének
2/2016. (I.27.) Kt.
határozata**

településszerkezeti terv módosítása tárgyában


Mór Városi Önkormányzat Képviselő-testülete a „Mór településrendezési eszközök 11. sz. módosítás” részét képező 1.1 rajzszámú településszerkezeti terv-módosítást jóváhagyja.

Határidő: folyamatos

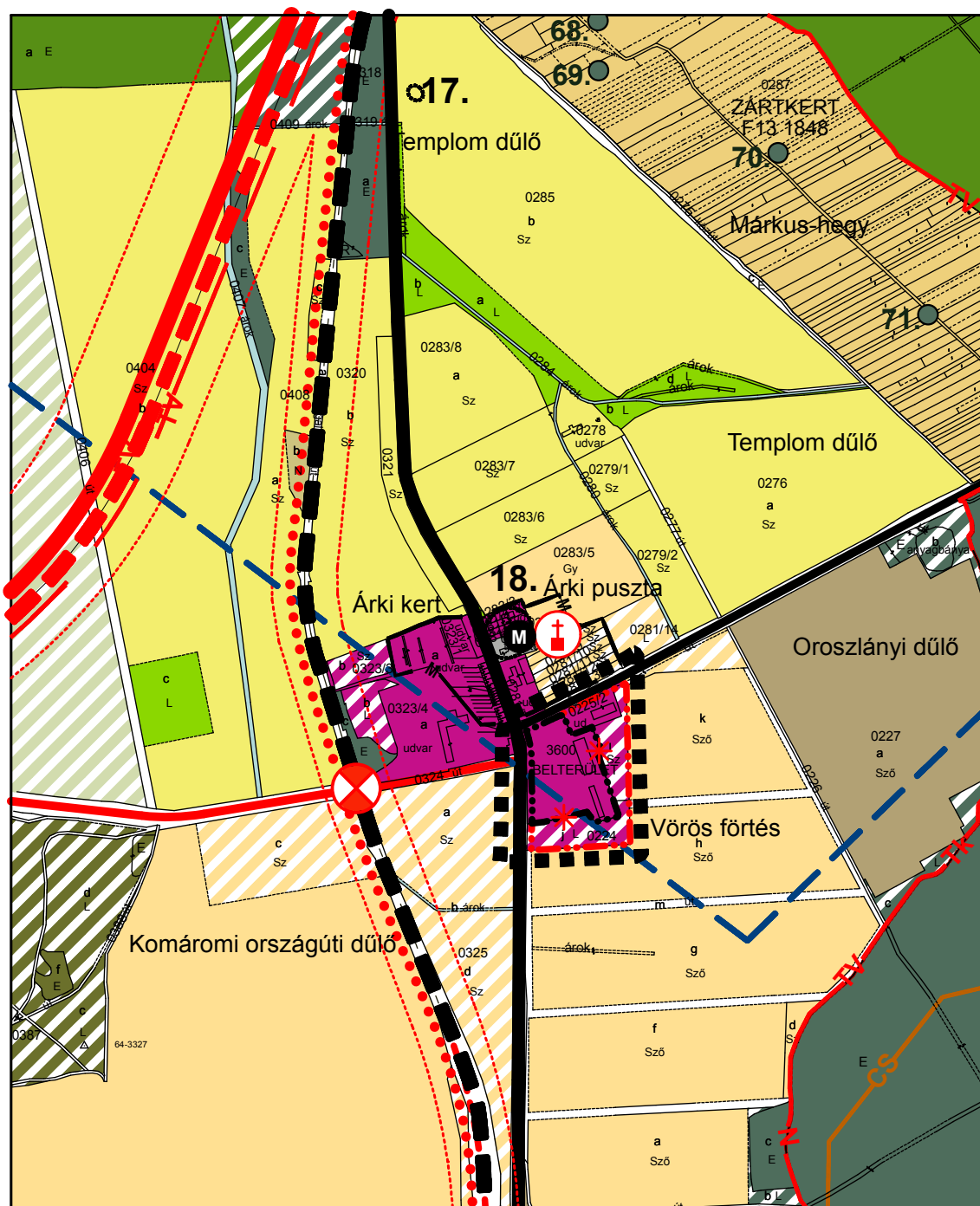
Felelős: polgármester (Városfejlesztési és –üzemeltetési Iroda)



Fenyves Péter
polgármester



Dr. Pál Pál
jegyző



■ ■ ■ ■ ■ Módosítással érintett terület

JÓVÁHAGYVA A 2/2006.(I.27.) KT. HATÁROZATTAL

	<p align="center">VIRÁNYI ÉPÍTÉSZ STÚDIÓ KFT 7400 KAPOSVÁR, LOSONC UTCA 1. TEL/FAX:82-511-575</p>		Rajzszám:
	<p>Rajz megnevezése: MÓR TELEPÜLÉSRENDEZÉSI TERVE 11. SZ. MÓDOSÍTÁS</p>		1.1.
	<p>Munka megnevezése: TELEPÜLÉSSZERKEZETI TERV-MÓDOSÍTÁS M=1:10000</p>		
Jelzőszám: 12/2015	Tervezők: VIRÁNYI ISTVÁN TT1 14-0075	Munkatárs:	Dátum: 2016. FEBRUÁR

JELMAGYARÁZAT

MEGLÉVŐ	TERVEZETT		MEGLÉVŐ	TERVEZETT		MEGLÉVŐ	TERVEZETT	
		KÖZIGAZGATÁSI HATÁR			ORSZÁGOS VÉDELEM ALATT ÁLLÓ MŰEMLÉK			VÍZMŰ
		BELTERÜLETI HATÁR			MŰEMLÉKI KÖRNYEZET HATÁRA			VÍZTÁROZÓ
		MEGSZŰNŐ BELTERÜLETI HATÁR			NYILVÁNTARTOTT RÉGÉSZETI LELŐHELY HATÁRA			VÍZMŰKÜT
BEÉPÍTÉSRE SZÁNT TERÜLETEK					HELYI ÉRTÉKVÉDELMI TERÜLET HATÁRA			IVÓVÍZ GERINCVEZETÉK
		NAGYVÁROSIAS LAKÓTERÜLET			ORSZÁGOS VÉDELEM ALATT ÁLLÓ TERMÉSZETVÉDELMI TERÜLET HATÁRA			SZENNYVÍZTISZTÍTÓ TELEP
		KISVÁROSIAS LAKÓTERÜLET			ÖKOLÓGIAI HÁLÓZAT HATÁRA			SZENNYVÍZÁTEMELŐ
		KERTVÁROSIAS LAKÓTERÜLET			TERMÉSZETI TERÜLET HATÁRA			KOMPOSTÁLÓ TELEP
		FALUSIAS LAKÓTERÜLET			NATURA 2000 TERÜLET HATÁRA			KOMMUNÁLIS HULLADÉKUDVAR ÉS ÁTRAKÓ
		TELEPÜLÉSKÖZPONT VEGYES TERÜLET			ORSZÁGOS JELENTŐSÉGŰ VÉDETT TERMÉSZETI EMLÉK (forrás)			MEGSZŰNT DÖGKÜT
		KÖZPONTI VEGYES TERÜLET			HELYI JELENTŐSÉGŰ TERMÉSZETVÉDELMI TERÜLET HATÁRA			VILLAMOS ELOSZTÓ HÁLÓZAT (120 kV)
		KERESKEDELMI, SZOLGÁLTATÓI GAZDASÁGI TERÜLET			HELYI JELENTŐSÉGŰ VÉDETT TERMÉSZETI EMLÉK			VILLAMOS TRANSZFORMÁTOR ÁLLOMÁS
		IPARI GAZDASÁGI TERÜLET (ipari terület, mező- és erdőgazdasági üzemi terület)			TÁJKÉPVÉDELMI ÉRINTETTSÉGŰ TERÜLET HATÁRA			NAGY-KÖZÉPMYOMÁSÚ GÁZVEZETÉK (25 bar)
		KÜLÖNLEGES TERÜLET (idegenforgalmi fogadóhely, rekreációs-, sport-, oktatási-, egészségügyi- és temető terület, bányaterület, hulladékudvar és átrakó, komposztáló telep, szennyvíztisztító telep)			FÖLD ALATTI BÁNYATELEK HATÁRA			GÁZFOGADÓ ÁLLOMÁS
		KÜLÖNLEGES TERÜLET (idegenforgalmi fogadóhely, rekreációs-, sport-, oktatási-, egészségügyi- és temető terület, bányaterület, hulladékudvar és átrakó, komposztáló telep, szennyvíztisztító telep)			FÖLDTANI VESZÉLYFORRÁS TERÜLET HATÁRA			HÍRKÖZLÉSI ÁTJÁTSZÓ TORONY
BEÉPÍTÉSRE NEM SZÁNT TERÜLETEK					GYORSFORGALMI ÚT			POLGÁRMESTERI HIVATAL
		ZÖLDTERÜLET (közpark)			ORSZÁGOS FŐÚT			MŰVELŐDÉSI KÖZPONT, KÖNYVTÁR
		ERDŐTERÜLET (védelmi)			ORSZÁGOS MELLÉKÚT ÉS HELYI FORGALMI ÚT			EGYHÁZI INTÉZMÉNY (templom, kápolna)
		ERDŐTERÜLET (gazdasági)			HELYI GYŰJTŐÚT			SPORT ÉS SZABADIDŐKÖZPONT
		ERDŐTERÜLET (turisztikai)			TELEPÜLÉSKÖZI ÚT, MEZŐGAZDASÁGI KISZOLGÁLÓ ÚT			TEMETŐ
		ÁLTALÁNOS MEZŐGAZDASÁGI TERÜLET (szántó)			KÜLÖNSZINTŰ CSOMÓPONT			KEGYELETI PARK
		ÁLTALÁNOS MEZŐGAZDASÁGI TERÜLET (gyep, rét, legelő)			KÖRFORGALMI CSOMÓPONT			LOVAS TURIZMUS
		ÁLTALÁNOS MEZŐGAZDASÁGI TERÜLET (szőlő, gyümölcsös)			JELENTŐSEBB KERÉKPÁR ÉS TURISTAUT			
		ÁLTALÁNOS MEZŐGAZDASÁGI TERÜLET I. OSZTÁLYÚ SZŐLŐTERMŐHELYI KATASZTER (szőlő, gyümölcsös)			AUTÓBUSZ PÁLYAUDVAR			
		ÁLTALÁNOS MEZŐGAZDASÁGI TERÜLET II. OSZTÁLYÚ SZŐLŐTERMŐHELYI KATASZTER (szőlő, gyümölcsös)			VASÚT			
		ÁLTALÁNOS MEZŐGAZDASÁGI TERÜLET (nádas, mocsár)			SZINTBENI VASÚTI KERESZTEZŐDÉS			
		KERTES MEZŐGAZDASÁGI TERÜLET			VASÚTÁLLOMÁS			
		KERTES MEZŐGAZDASÁGI TERÜLET I. OSZTÁLYÚ SZŐLŐTERMŐHELYI KATASZTER						
		KERTES MEZŐGAZDASÁGI TERÜLET II. OSZTÁLYÚ SZŐLŐTERMŐHELYI KATASZTER						
		VÍZGAZDÁLKODÁSI TERÜLET (folyó- és állóvizek medre és parti sávja)						

2.1.
HELYI ÉPÍTÉSI SZABÁLYZAT MÓDOSÍTÁS


**Mór Városi Önkormányzat Képviselő-testületének
2/2016. (II.3.) önkormányzati rendelete
Mór város helyi építési szabályzatról szóló 23/2006. (IX.5.) önkormányzati
rendelet módosításáról**

Mór Városi Önkormányzat Képviselő-testülete az épített környezet alakításáról és védelméről szóló 1997. évi LXXVIII. törvény 9/B. § (2) bekezdés b) pontjában kapott felhatalmazás alapján, Magyarország helyi önkormányzatairól szóló 2011. évi CLXXXIX. törvény 13. § (1) bekezdés 1. pontjában meghatározott feladatkörében eljárva az illetékes állami főépítész, illetékes környezetvédelmi, természetvédelmi felügyelőség, illetékes nemzeti park igazgatóság, illetékes területi vízvédelmi hatóság, illetékes vízügyi hatóság, illetékes fővárosi és megyei kormányhivatal népegészségügyi szakigazgatási szerve, illetékes fővárosi és megyei katasztrófavédelmi igazgatóság, Nemzeti Közlekedési Hatóság Útügyi, Vasúti és Hajózási hivatala, Nemzeti Közlekedési Hatóság Légügyi hivatala, illetékes fővárosi és megyei kormányhivatal örökségvédelmi hatáskörben eljáró járási hivatal, illetékes ingatlanügyi hatáskörben eljáró fővárosi és megyei kormányhivatal, illetékes megyei kormányhivatal erdészeti igazgatósága, illetékes fővárosi és megyei rendőr-főkapitányság határrendészet, Honvédelmi Minisztérium Hatósági hivatal vezetője, Magyar Bányászati és Földtani Hivatal illetékes bányakapitánysága, Nemzeti Média- és Hírközlési Hatóság illetékes hivatala véleményének kikérésével a következőket rendeli el:

1.§ (1) A Mór város helyi építési szabályzatáról szóló 23/2006. (IX.5.) önkormányzati rendelet (a továbbiakban: R) 1. mellékletét képező külterület szabályozási terv módosul e rendelet 1. melléklete szerint.

(2) A R 2. mellékletét képező belterület szabályozási terv módosul e rendelet 2. melléklete szerint.

2.§. Ez a rendelet a kihirdetését követő 30. napon lép hatályba és a hatályba lépését követő napon hatályát veszti.


Dr. Palla József
jegyző




Fenyves Péter
polgármester

JELMAGYARÁZAT

	MÓDOSÍTÁSSAL ÉRINTETT TERÜLET
	KÖZIGAZGATÁSI HATÁR
	BELTERÜLETI HATÁR
	SZABÁLYOZÁSI VONAL
	ÖVEZETI HATÁR
	VÉDŐTÁVOLSÁG
	SZABÁLYOZÁSI SZÉLESSÉG

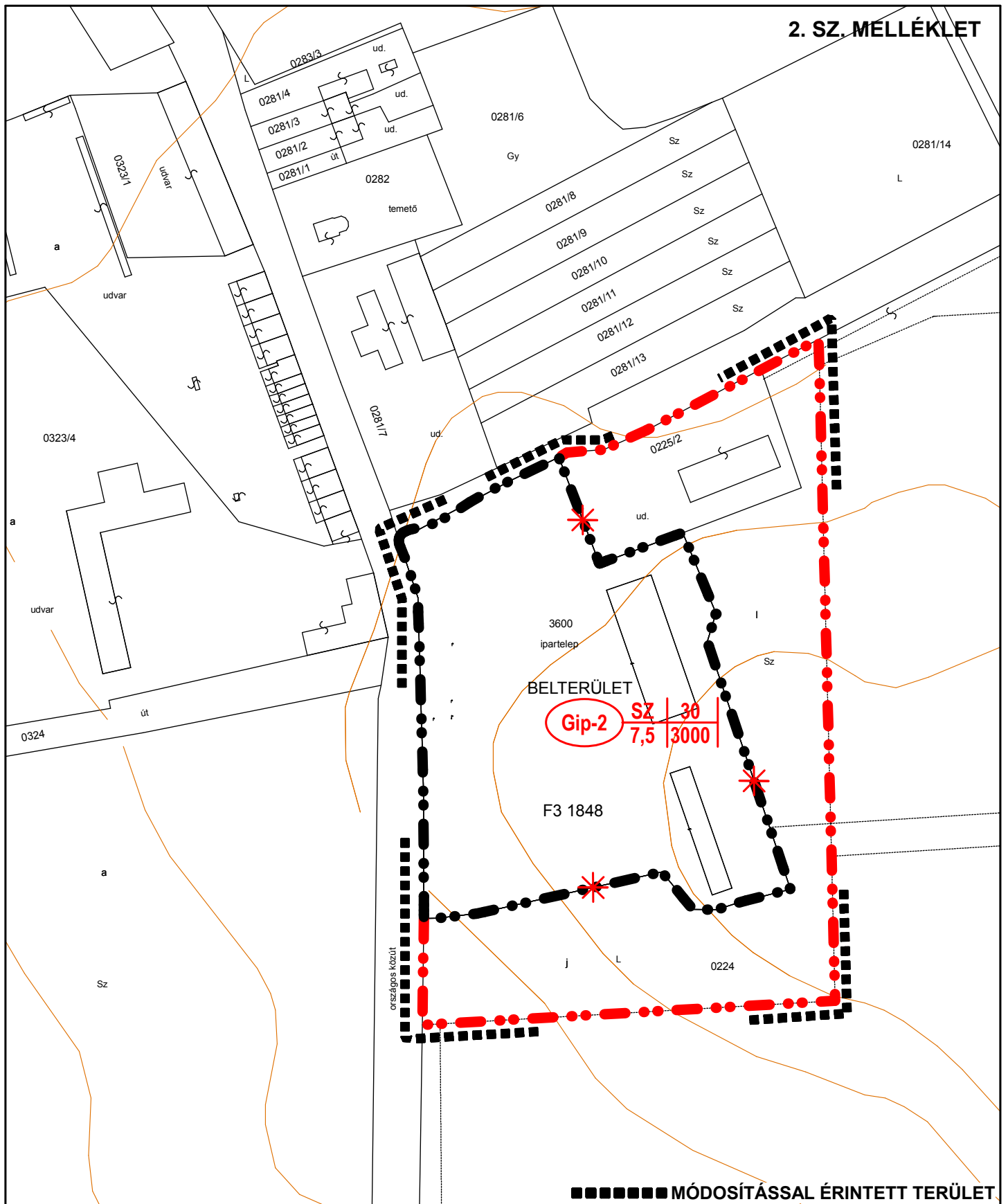
BEÉPÍTÉSRE SZÁNT TERÜLETEK

	KERESKEDELMI, SZOLGÁLTATÓ GAZDASÁGI TERÜLET		
	IPARI GAZDASÁGI TERÜLET		
	IPARI GAZDASÁGI TERÜLET (MEZŐ- ÉS ERDŐGAZDASÁGI ÜZEMI TERÜLET)		
	KÜLÖNLEGES TERÜLET (TEMETŐ, KEGYELETI PARK)		
	KÜLÖNLEGES TERÜLET (IDEGENFORGALMI FOGADÓHELY)		
	KÜLÖNLEGES TERÜLET (HONVÉDSÉGI)		
	KÜLÖNLEGES TERÜLET (HULLADÉKUDVAR, ÁTRAKÓ ÉS KOMPOSZTÁLÓ TELEP)		
	KÜLÖNLEGES TERÜLET (SZENNYVÍZTELEP)		
	KÜLÖNLEGES TERÜLET (BÁNYATERÜLET)		
	Ép. övezet jele	beépítési mód ép. magasság	beépítési % min. telekter.
	SZABADON ÁLLÓ		
	KIALAKULT ÁLLAPOT SZERINT		

BEÉPÍTÉSRE NEM SZÁNT TERÜLETEK

	KÖZLEKEDÉSI ÉS KÖZMŰTERÜLET (KÖZÚT)
	KÖZLEKEDÉSI ÉS KÖZMŰTERÜLET (KÖTÖTTPÁLYÁS, VASÚT)
	ERDŐTERÜLET-VÉDELMI
	TERMÉSZETVÉDELMI ÉRINTETTSÉGŰ VÉDELMI ERDŐTERÜLET
	TÁJKÉPVÉDELMI ÉRINTETTSÉGŰ VÉDELMI ERDŐTERÜLET
	ERDŐTERÜLET-GAZDASÁGI
	TERMÉSZETVÉDELMI ÉRINTETTSÉGŰ GAZDASÁGI ERDŐTERÜLET
	ERDŐTERÜLET-TURISZTIKAI
	TERMÉSZETVÉDELMI ÉRINTETTSÉGŰ TURISZTIKAI ERDŐTERÜLET
	TÁJKÉPVÉDELMI ÉRINTETTSÉGŰ TURISZTIKAI ERDŐTERÜLET
	ÁLTALÁNOS MEZŐGAZDASÁGI TERÜLET
	ÉPÍTÉSI LEHETŐSÉG NÉLKÜLI ÁLTALÁNOS MEZŐGAZDASÁGI TERÜLET
	TERMÉSZETVÉDELMI ÉRINTETTSÉGŰ ÁLTALÁNOS MEZŐGAZDASÁGI TERÜLET
	TÁJKÉPVÉDELMI ÉRINTETTSÉGŰ ÁLTALÁNOS MEZŐGAZDASÁGI TERÜLET
	TERMÉSZETVÉDELMI ÉS TÁJKÉPVÉDELMI ÉRINTETTSÉGŰ ÁLTALÁNOS MEZŐGAZDASÁGI TERÜLET
	ÁLTALÁNOS MEZŐGAZDASÁGI TERÜLET I. OSZTÁLYÚ SZŐLŐTERMŐHELYI KATASZTER
	TÁJKÉPVÉDELMI ÉRINTETTSÉGŰ ÁLTALÁNOS MEZŐGAZDASÁGI TERÜLET I. OSZTÁLYÚ SZŐLŐTERMŐHELYI KATASZTER
	TERMÉSZETVÉDELMI ÉS TÁJKÉPVÉDELMI ÉRINTETTSÉGŰ ÁLTALÁNOS MEZŐGAZDASÁGI TERÜLET I. OSZTÁLYÚ SZŐLŐTERMŐHELYI KATASZTER
	ÁLTALÁNOS MEZŐGAZDASÁGI TERÜLET II. OSZTÁLYÚ SZŐLŐTERMŐHELYI KATASZTER
	TÁJKÉPVÉDELMI ÉRINTETTSÉGŰ ÁLTALÁNOS MEZŐGAZDASÁGI TERÜLET II. OSZTÁLYÚ SZŐLŐTERMŐHELYI KATASZTER
	KERTES MEZŐGAZDASÁGI TERÜLET
	ÉPÍTÉSI LEHETŐSÉG NÉLKÜLI KERTES MEZŐGAZDASÁGI TERÜLET
	TÁJKÉPVÉDELMI ÉRINTETTSÉGŰ KERTES MEZŐGAZDASÁGI TERÜLET
	KERTES MEZŐGAZDASÁGI TERÜLET I. OSZTÁLYÚ SZŐLŐTERMŐHELYI KATASZTER
	TÁJKÉPVÉDELMI ÉRINTETTSÉGŰ KERTES MEZŐGAZDASÁGI TERÜLET I. OSZTÁLYÚ SZŐLŐTERMŐHELYI KATASZTER
	TÁJKÉPVÉDELMI ÉRINTETTSÉGŰ KERTES MEZŐGAZDASÁGI TERÜLET II. OSZTÁLYÚ SZŐLŐTERMŐHELYI KATASZTER
	VÍZGAZDÁLKODÁSI TERÜLET (FOLYÓ- ÉS ÁLLÓVIZEK MEDRE ÉS PARTI SÁVJA)

	ORSZÁGOS VÉDELEM ALATT ÁLLÓ MŰEMLEK
	MŰEMLEKI KÖRNYEZET ÉS HATÁRA
	NYILVÁNTARTOTT RÉGÉSZETI LELŐHELY
	HELYI VÉDELEM ALATT ÁLLÓ MŰVI ÉRTÉK
	ORSZÁGOS VÉDELEM ALATT ÁLLÓ TERMÉSZETVÉDELMI TERÜLET (VÉRTES TÁJVÉDELMI KÖRZET)
	ÖKOLÓGIAI HÁLÓZAT
	TERMÉSZETI TERÜLET
	NATURA 2000 TERÜLET
	ORSZÁGOS JELENTŐSÉGŰ VÉDETT TERMÉSZETI EMLÉK (FORRÁS)
	HELYI JELENTŐSÉGŰ TERMÉSZETVÉDELMI TERÜLET
	HELYI JELENTŐSÉGŰ VÉDETT TERMÉSZETI EMLEK
	FASOR
	KÖTELEZŐ VÉDŐFÁSÍTÁS
	TÁJKÉPVÉDELMI ÉRINTETTSÉGŰ TERÜLET
	FÖLD ALATTI BÁNYATELEK HATÁRA
	FÖLDTANI VESZÉLYFORRÁS TERÜLET HATÁRA
	SZINTBENI VASÚTI KERESZTEZŐDÉS
	VÍZTÁROZÓ
	VÍZMŰKŰT
	IVÓVÍZ GERINCVEZETÉK
	MEGSZÜNT DÖGKŰT
	VILLAMOS ELOSZTÓHÁLÓZAT (120 KV)
	VILLAMOS TRANSZFORMÁTOR ÁLLOMÁS
	NAGY-KÖZÉPNYOMÁSÚ GÁZVEZETÉK (25 BAR)
	HÍRKÖZLESI ÁTJÁTSZÓ TORONY
	KEGYELETI PARK



ELFOGADVA A 2/2016.(II.3.) ÖK. RENDELET MELLÉKLETEKÉNT

	VIRÁNYI ÉPÍTÉSZ STÚDIÓ KFT 7400 KAPOSVÁR, LOSONC U. 1. TEL/FAX: 82-511-575		Rajzszám:
	Munka megnevezése: MÓR TELEPÜLÉSRENDEZÉSI ESZKÖZÖK 11. SZ. MÓDOSÍTÁS		2.2.2.
Rajz megnevezése: BELTERÜLET SZABÁLYOZÁSI TERV-MÓDOSÍTÁS M=1:2000			
Jelzőszám: 12/2015	Tervezők: VIRÁNYI ISTVÁN TT1 14-0075	Munkatárs:	Dátum: 2016. FEBRUÁR

JELMAGYARÁZAT

	MÓDOSÍTÁSSAL ÉRINTETT TERÜLET
	MEGLÉVŐ BELTERÜLETI HATÁR
	MEGSZŰNŐ BELTERÜLETI HATÁR
	TERVEZETT ÚJ BELTERÜLETI HATÁR
	SZABÁLYOZÁSI VONAL
	ÉPÍTÉSI ÖVEZET HATÁRA
	ÉPÍTÉSI HATÁRVONAL
	ÉPÍTÉSI HELY
	IRÁNYADÓ TELEKHATÁR
	SZABÁLYOZÁSI SZÉLESSÉG
	VÉDŐTÁVOLSÁG

BEÉPÍTÉSRE SZÁNT TERÜLETEK

	NAGYVÁROSIS LAKÓTERÜLET
	KISVÁROSIS LAKÓTERÜLET
	KERTVÁROSIS LAKÓTERÜLET
	FALUSIAS LAKÓTERÜLET
	KÖZPONTI VEGYES TERÜLET
	TELEPÜLÉSKÖZPONT VEGYES TERÜLET
	KERESKEDELMI, SZOLGÁLTATÓ GAZDASÁGI TERÜLET
	IPARI GAZDASÁGI TERÜLET
	KÜLÖNLÉGES TERÜLET (TEMETŐ, KEGYELETI PARK)
	KÜLÖNLÉGES TERÜLET (REKREÁCIÓS ÉS SZABADIDŐ-KÖZPONT)
	KÜLÖNLÉGES TERÜLET (IDEGENFORGALMI FOGADÓHELY)
	KÜLÖNLÉGES TERÜLET (SPORTLÓTÉR)
	KÜLÖNLÉGES TERÜLET (BORÁSZAT)
	KÜLÖNLÉGES TERÜLET (OKTATÁSI KÖZPONT)

	0 30	Ép. övezet	Beépítési mód	Beépítési %
	5,5 500	jele	Ép. magasság	Telekterület

	SZABADON ÁLLÓ, OLDALHATÁRON ÁLLÓ, CSOPORTHÁZAS BEÉPÍTÉSI MÓD
	ZÁRTSORÚ (HÉZAGOSAN ZÁRTSORÚ) IKERHÁZAS BEÉPÍTÉSI MÓD
	KIALAKULT ÁLLAPOT SZERINT

BEÉPÍTÉSRE NEM SZÁNT TERÜLETEK

	KÖZLEKEDÉSI ÉS KÖZMŰTERÜLET (KÖZÚT)
	KÖZLEKEDÉSI ÉS KÖZMŰTERÜLET (JELENTŐSEBB PARKOLÓ)
	KÖZLEKEDÉSI ÉS KÖZMŰTERÜLET (AUTÓBUSZPÁLYAUDVAR)
	KÖZLEKEDÉSI ÉS KÖZMŰTERÜLET (KÖZLEKEDÉSI ZÖLDFELÜLET)
	KÖZLEKEDÉSI ÉS KÖZMŰTERÜLET (KÖTŐTTPÁLYÁS-VASÚT)
	ZÖLDTERÜLET (KÖZPARK)
	ERDŐTERÜLET (VÉDELMI)
	ERDŐTERÜLET (TURISZTIKAI)
	TERMÉSZETVÉDELMI ÉRINTETTSÉGŰ TURISZTIKAI ERDŐTERÜLET
	KERTES MEZŐGAZDASÁGI TERÜLET
	KERTES MEZŐGAZDASÁGI TERÜLET, ÉPÍTÉSI LEHETŐSÉG NÉLKÜL (BELTERÜLETI KERT)
	VÍZGAZDÁLKODÁSI TERÜLET (FOLYÓ- ÉS ÁLLÓVIZEK MEDRE ÉS PARTI SÁVJA)
	ORSZÁGOS VÉDELEM ALATT ÁLLÓ MŰEMLEK
	MŰEMLEKI KÖRNYEZET
	NYILVÁNTARTOTT RÉGÉSZETI LELŐHELY
	HELYI VÉDELEM ALATT ÁLLÓ MŰVI ÉRTÉK
	HELYI ÉRTÉKVÉDELMI TERÜLET
	TERMÉSZETVÉDELMI ÉRINTETTSÉGŰ TERÜLET (ÖKOLÓGIAI FOLYOSÓ)
	FORRÁS (EX-LEGE VÉDETT)
	HELYI JELENTŐSÉGŰ VÉDETT TERMÉSZETI EMLÉK
	FÖLDTANI VESZÉLYFORRÁS TERÜLET

	VEGYES HASZNÁLATÚ ÚT (KÖZTERÜLET)
	GYALOGOS ZÓNA (KÖZTERÜLET)
	GYALOGOS ZÓNA (KÖZHASZNÁLATRA SZOLGÁLÓ TELEKRÉSZ)
	GYALOGÚT
	SZINTBENI VASÚTI KERESZTEZŐDÉS
	BUSZMEGÁLLÓ
	VÍZMŰKÚT
	KIVÁLTANDÓ VÍZ-GERINCVEZETÉK
	ÚJ VÍZ-GERINCVEZETÉK
	SZENNYVÍZATEMELŐ
	SZENNYVÍZTISZTÍTÓ
	GÁZFOGADÓ
	NAGY-KÖZÉPNYOMÁSÚ GÁZVEZETÉK
	HÍRKÖZLÉSI ÁTJÁTSZÓ TORONY
	KÖTELEZŐ VÉDŐFÁSÍTÁS
	KERTÉPÍTÉSZETI TERV KÉSZÍTÉSI KÖTELEZETTSÉG
	MEGSZŰNTETŐ JEL (IRÁNYADÓ SZABÁLYOZÁS)
	ÁRKÁD (IRÁNYADÓ SZABÁLYOZÁS)

TERVIRATOK

**Mór Városi Önkormányzat Képviselő-testületének
237/2013. (IX.25.) Kt.
határozata**

**Mór Városi Önkormányzat Településrendezési Tervének részleges
felülvizsgálatával kapcsolatos partnerségi egyeztetés szabályairól**

1. Mór Városi Önkormányzat Képviselő-testülete a város területét érintő településrendezési eszközök felülvizsgálata során – a 314/2012. (XI.8.) Korm. Rendelet (továbbiakban Korm. Rendelet) 28. § (3) bekezdésének értelmében – az előzetes tájékoztatási és véleményezési szakaszban a partnerségi egyeztetésbe bevonja a város lakosságát, a területén működő civil,- érdekképviselői,- gazdálkodó szervezeteket és vallási közösségeket.

2. A Képviselő-testület a Korm. Rendelet 29. §-a alapján – a teljes körű nyilvánosság biztosításnak figyelembevételével – Mór város településrendezési eszközeinek előzetes tájékoztatási szakaszában elkészített tájékoztatási dokumentációjával (*amely tartalmazza rendezés alá vont terület megjelölését, a rendezés célját és hatását*), valamint a véleményezési szakaszban elkészített egyeztetési dokumentációjával (*amely tartalmazza a településszerkezeti tervet, helyi építési szabályzatot és annak mellékletét képező szabályozási tervet, illetve ahol szükséges alátámasztó szakági munkarészeket*) kapcsolatos partnerségi egyeztetés szabályairól az alábbiak szerint rendelkezik:

- a) az egyeztetésben résztvevő partnerek tájékoztatási módja és eszközei:
 - a.a) a településrendezési terv módosítás tervezetével, az előzetes tájékoztatási és véleményezési dokumentációkkal kapcsolatos tájékoztatást a városfejlesztési és –üzemeltetési iroda koordinálja,
 - a.b) a helyi újságban, városi honlapon és médiában felhívást tesznek közzé a településrendezési terv módosítás tervezetének, az előzetes tájékoztatási- és véleményezési dokumentációk elérhetőségével, megismerésével és a jogszabályban meghatározott véleményezési határidővel kapcsolatos információkról,
 - a.c) gondoskodnak a dokumentációk digitális formában történő megjelenítéséről – mérettől függően - a városi honlapon, vagy külön linkről elérhetően,
 - a.d) a polgármesteri hivatal hirdetőtábláján, vagy a városfejlesztési és -üzemeltetési irodában 1 példány papíralap dokumentációt kifüggesztenek,
 - a.e) ügyfélfogadási időben az érdeklődőket tájékoztatják, kérdéseikre válaszolnak,
- b) a javaslatok, vélemények, dokumentálásának, nyilvántartásának módja:
 - b.a) a felhívásban megadott postai címre írásban, valamint az e-mail címre digitális formában beérkezett véleményeket, javaslatokat, lakossági fórum(ok)ról készült feljegyzéseket, jegyzőkönyveket a városfejlesztési és –üzemeltetési iroda munkatársai gyűjtik,
 - b.b) egy iktatott, papíralapú példányt az irattári anyagban, egy másolatot a városfejlesztési és –üzemeltetési irodán helyeznek el,
 - b.c) minden iratról szkennelt, digitális másolatot készítenek, amelyet a központi szerver erre a célra kijelölt könyvtárában tárolnak,

- b.d) az egyes önálló dokumentációval kapcsolatos vélemények, javaslatok beérkezésének idejéről, rövid tartalmáról és egyéb adatairól táblázatos nyilvántartást vezetnek.
- c) az el nem fogadott javaslatok, vélemények indokolásának módja, dokumentálásuk, nyilvántartásuk rendje:
- c.a) a városfejlesztési és –üzemeltetési iroda munkatársai a tervezők közreműködésével a beérkezett javaslatokat, véleményeket kiértékelik és indokolással alátámasztott szakmai ajánlást fogalmaznak meg a Képviselő-testület felé, az elfogadásukkal, vagy el nem fogadásukkal kapcsolatban, javaslatot a nyilvántartását tartalmazó táblázatban feltüntetik,
 - c.b) a táblázatos dokumentumok egy papíralapú példányát az irattári anyagban a dokumentáció részeként tárolják,
 - c.c) a dokumentumok szkennelt, digitális másolatát a központi szerver erre a célra fenntartott könyvtárában tárolják,
 - c.d) gondoskodnak arról, hogy a javaslatok és vélemények elfogadásáról és nem elfogadásáról szóló szakmai ajánlások a bizottságok és Képviselő-testület elé benyújtott - véleményezési szakaszt lezáró - előterjesztés mellékleteként, és a honlapon feltüntetésre kerüljenek és erről felhívást tesznek közzé az a) pontban meghatározottak szerint.
- d) az elfogadott településrendezési eszközök nyilvánosságát biztosító intézkedések:
- d.a) a városfejlesztési és –üzemeltetési iroda munkatársai gondoskodnak az elfogadott és hatályba lépett településrendezési eszközök papíralapú dokumentációinak és alátámasztó munkarészek két példányának irattári és két munkapéldányának irodai tárolásáról,
 - d.b) intézkednek a város honlapján megjelenített, interneten keresztül hozzáférhető digitális formátumú változat elhelyezéséről.


3. A Képviselő-testület felkéri a polgármestert és a városfejlesztési és –üzemeltetési irodát, hogy a településrendezési eszközök módosítása, tervezése és egyeztetési eljárásának lebonyolítása során a partnerségi szabályokat vegye figyelembe, tartsa és tartassa be.

Határidő: folyamatos

Felelős: polgármester (Városfejlesztési és –üzemeltetési Iroda)


Fenyves Péter
polgármester




Dr. Pála József
jegyző

**Mór Városi Önkormányzat Képviselő-testületének
178/2015. (VI.24.) Kt.
határozata**

**Mór Városi Önkormányzat településrendezési eszközeinek módosítása
tárgyában**

Mór Városi Önkormányzat Képviselő-testülete, Magyarország helyi önkormányzatairól szóló 2011. évi CLXXXIX törvény 13.§ (1) bekezdés 1. pontjában foglalt feladatkörében, valamint az épített környezet alakításáról és védelméről szóló 1997. évi LXXVIII. törvény 6.§-ában kapott felhatalmazás alapján, kezdeményezi a településrendezési eszközök felülvizsgálatát az alábbiak szerint:

A Képviselő-testület kezdeményezi a településrendezési eszközök módosítását úgy, hogy a Gip egyéb ipari terület övezetbe tartozó Mór 3600 hrsz-ú belterületi ingatlan összevonható legyen a Gip-2 egyéb ipari terület övezetbe Mór 0224/2 d illetve f alrészlettel és a 0225/2 hrsz-ú külterületi ingatlannal belterületként.

A Képviselő-testület felkéri a hivatalt, hogy a településrendezési eszközök módosítására vonatkozó tervezői szerződést készítse elő és a kérelmező költségviselésre vonatkozó nyilatkozatát szerezzze be. Felhatalmazza továbbá a polgármestert, hogy a településrendezési és tervezői szerződést aláírja.


A Képviselő-testület felkéri a polgármestert a 314/2012. (XI.8.) Korm. rendelet 28. § (1) bekezdésének megfelelően, hogy a partnerségi egyeztetésben érintettekkel, az államigazgatási szervekkel, az érintett területi és települési önkormányzatokkal – a településrendezési eszközöket a 314/2012. (XI.8.) Korm. rendeletben foglaltak szerint egyeztesse. A partnerségi egyeztetés szabályaira a 237/2013 (IX.25.) Kt. határozatban foglaltakat kell alkalmazni.

Határidő: 2015. december 31.

Felelős: polgármester (Városfejlesztési és –üzemeltetési Iroda)


Fenyves Péter
polgármester




Dr. Palla József
jegyző



E: 18/2015 Csordás M.

2015 OKT 22.

10/22
Első

L. J. J.

Közép-dunántúli Vízügyi Igazgatóság
FEJÉR MEGYEI SZAKASZMÉRNÖKSÉGE

8000 Székesfehérvár, Balatoni út 6.
Levél cím: 8002 Székesfehérvár, Pf. 281
MÁK 10029008-01712041

Tel./Fax: (22) 271-273 * E-mail: fejerm.szakasztern@kdtvizig.hu

Fenyves Péter úr részére!
polgármester

Tárgy: Mór Város TRE 11. számú módosítás

Iktatószám: FM-0127-0006/2015.

Hív. szám.: 1/18-83/2015.

Ügyintéző: Lendvai Csaba

Tel.: (22) 271-273

E-mail: lendvaicsaba@kdtvizig.hu

Mór

Szent István tér 6.

8060

Móri Polgármesteri Hivatal	
ELŐADÓ:	Csordás M.
IKTATVA	2015 OKT 26. LAP:
IKTATÓSZÁM:	1/18-102/2015
ELŐZÁM:	MELLÉKLET:

Móri Polgármesteri Hivatal	
Érke:	2015 OKT 22.
Érkeztetési szám:	10404/2015

Tisztelt Polgármester Úr!

A tervezett módosítás a Közép-dunántúli Vízügyi Igazgatóság kezelésében lévő ingatlant, felszíni vízfolyást illetve felszín alatti vízbázis védőterületet nem érint.


A tervezett módosítás ellen vízgazdálkodási szempontból kifogást nem emelünk, az eljárás további szakaszában nem kívánunk részt venni.

Székesfehérvár, 2015. október 12.

Tisztelettel:



Kapják: Címzett
Előadó
Irattár

1/18/2015
G

2015 OKT 08.



Légügyi Hivatal

10/09

Mór Város Polgármestere
Városfejlesztési és –üzemeltetési
Iroda

Fenyves Péter úr
polgármester

részére

Mór
Szent István tér 6.
8060

Fax: (22) 560-802

Tárgy: Mór Város településrendezési eszközök módosításával kapcsolatos vélemény

Iktatószám: FD/RR/NS/A/2753/1/2015

Hivatkozási szám: 1/18-83/2015.

Ügyintéző: Hársfai Lajosné

Tisztelt Polgármester Úr!

Az NKH Légügyi Hivatal (1675 Budapest Pf. 41., a továbbiakban: Hatóság), 2015. szeptember 30. napján, „Mór településrendezési eszközök 11. sz. módosítás” véleményezése egyszerűsített eljárással tárgyában érkezett megkeresésével kapcsolatban tájékoztatja, hogy az épített környezet alakításáról és védelméről szóló 1997. évi LXXVIII. törvény (a továbbiakban: Étv.) 8. § alapján a településrendezési eszközök módosításához hozzájárul.

A Hatóság a további egyeztetési eljárásban nem kíván részt venni.



A Hatóság a megkeresés során az Étv. 8. §., valamint az országos településrendezési és építési követelményekről szóló 314/2012. (XI. 8.) Korm. rendelet 9. sz. mellékletének 10. pontja alapján járt el.

Budapest, 2015. október 1.

Farkas András légügyi elnökhelyettes nevében:



Bódogközi Gergő
építésügyi szakhatósági előadó



Mór Város Polgármestere

Móri Polgármesteri Hivatal	
Fenyves Péter	ELCÁDO: Csordás M.
Mór	IKTATVA 2015 OKT 26.
Szent	stván tér 6.
8060	IKTATÓSZÁM: 1/18-96/2015
	ELCÁDO: MELLÉKLET

Tárgy: Mór Város településrendezési eszközök „11. sz. módosítás” véleményezése egyszerűsített eljárással

Iktatószám: UVH/UH/90/15/2015.

Hiv. szám: 1/18-83/2015.

Ügyintéző: Balassa András

Telefon: +36 1 474 1712

E-mail: balassa.andras@nkh.gov.hu

Tisztelt Polgármester Úr!

Mór Város településrendezési eszközeinek, egyszerűsített eljárás keretében történő részleges módosításával kapcsolatos megkeresésére a Nemzeti Közlekedési Hatóság Útügyi, Vasúti és Hajózási Hivatal részéről az alábbi véleményt adom.

A levele mellékleteként papír alapon megküldött – a Virányi Építész Stúdió Kft. által 2015 szeptemberében készített – dokumentációban szereplő módosításokkal kapcsolatban észrevételt nem teszek, annak elfogadását támogatom.

Érintett államigazgatási szervként fenti véleményemet a településfejlesztési koncepcióról, az integrált településfejlesztési stratégiáról és a településrendezési eszközökről, valamint egyes településrendezési sajátos jogintézményekről szóló 314/2012. (XI. 8.) Korm. rendelet 41. § (2) bekezdése b) pontja alapján, a rendelet 9. melléklet 9. pontja szerinti véleményezési jogkörömben adtam.

Budapest, 2015. október 5.

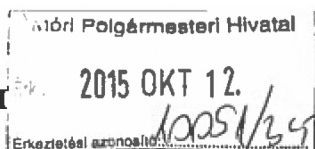
Bíró József

Útügyi, Vasúti és Hajózási Hivatalt vezető
elnökhelyettes nevében és megbízásából:



**HONVÉDELMI MINISZTERIUM
HATÓSÁGI HIVATAL**

1135 Budapest, Lehel utca 35-37. • Postacím: 1555 Budapest Pf.: 70.
Telefon: 06 (1) 237-5556 • HM 27-933 • Fax: 06 (1) 237-5557 • HM 27-945
e-mail: hatosagihivatal@hm.gov.hu, web: http://hm.hatosagihivatal.kormany.hu



2015 OKT 12

10/12

Nyt. szám: HHI/6488-1/2015

Hiv. szám: 1/18-83/2015.

1. számú példány

[Handwritten signature]
Eltér

**Mór Városi Önkormányzat
Polgármesteri Hivatala**

8060 Mór
Szent István tér 6.

Tárgy: Mór településrendezési eszközeinek módosítása, egyszerűsített eljárás

Tisztelt Cím!

Megkeresésükre értesítem, hogy a tárgyi dokumentációt megvizsgáltam és azzal kapcsolatban az alábbi állásfoglalást adom:

A fenti hivatkozási számon érkezett dokumentációban foglaltak a honvédelem érdekeit nem érintik, a Magyar Honvédség nemzeti és szövetségi védelmi feladatai végrehajtása biztosított, ezért az abban foglaltakkal kapcsolatban külön észrevételt nem teszek.

Jelen állásfoglalást, mint a településfejlesztési koncepcióról, az integrált településfejlesztési stratégiáról és a településrendezési eszközökről, valamint egyes településrendezési sajátos jogintézményekről szóló 314/2012. (XI. 8.) Korm. rendelet 9. sz. mellékletének 17. pontjában megjelölt államigazgatási szerv adtam ki, figyelemmel az épített környezet alakításáról és védelméről szóló 1997. évi LXXVIII. törvény 7. § (2) m) pontjára.

Budapest, 2015. október 5.



Tisztelettel:

Dr. Gulyás András ezredes
HM Hatósági Hivatal főigazgató
nevében és megbízásából


[Handwritten signature]
Tölgyesi József ezredes
honvédelmi hatósági igazgató

Készült: 2 példányban

Egy példány: 1 lap

Ugyintéző (tel/fax): Szittyáné Horváth Ágota főtanácsos (tel.:+36 (1) 474-1111/25-835; HM 022-25-835; fax:+36 (1) 237-5557)

Kapják:
1. sz. pld.: Címzett
2. sz. pld.: Irattár



2015 OKT 12.

Nagyveleg község Polgármestere
 8065 Nagyveleg, Móri utca 2/a.
 Tel/fax: 06-22/409-601
 E-mail: pm.nagyveleg@morterseg.hu

10/12
~~10/12~~
 Elk

Ügyiratszám: 336-1/2015/N.

Tárgy: "Mór településrendezési eszközök 11. sz. módosítása" véleményezés ügye

Hiv.szám: 1/18-83/2015.

Ügyintézőjük: Csordás Mónika

Mór Város Önkormányzata
 Fenyves Péter
 Polgármester Úr részére

Mór
 Szent István tér 6.
 8060

Tisztelt Polgármester Úr!


A településfejlesztési koncepcióról, az integrált településfejlesztési stratégiáról és a településrendezési eszközökről, valamint egyes településrendezési sajátos jogintézményekről szóló 314/2012. (XI.8.) Korm. rendelet 32. § (1) bekezdése szerinti egyeztetési eljárás véleményezési szakaszában – a Korm. rendelet 38. §-a alapján – Mór város voantkozásában megküldött, elkészített tervdokumentációt áttekintettem.

Mór város településrendezési eszközök 11. sz. módosítása Nagyveleg község Önkormányzat érdekét nem sérti.

Tájékoztatatom, hogy az eljárás további szakaszában nem kívánok részt venni.

További szíves együttműködésben bízva, tisztelettel:

Nagyveleg, 2015. október 6.



/:Szloboda Istvánné:/
 polgármester